

Z prawej \_\_\_\_\_, która nie ma tynku,  
W zabytkowym bowiem mieści się budynek.  
Po lewej zaś szkołę podstawową mijasz  
I na główną drogę na prawo odbijasz.

Nie pędź jednak, proszę, bo po stronie lewej  
Nowy kościół stoi, choć inny był drzewiej.  
Patronem Święty \_\_\_\_\_, Budowla drewniana  
Wieki temu tu stała, teraz murowana.

Nie postępek był jednak zmiany tej przyczyną,  
Ale pożar, który dla wsi był ruiną.  
W jedenastym roku wieku dwudziestego  
Spłonął kościół, pół wsi, cenne rzeczy z niego.

Pamiętasz gdzie tory? Niech świadczy o skali:  
Dopiero staw rybny przed ogniem ocalił  
Dwór szlachecki. Pożar był sporego ciężaru,  
A iskra spod pociągu – przyczyną pożaru.

Zajście to impulsem było powołania  
Jednostki pożarnej straży do działania.  
Sam dziedzic Grodecki ją organizował.  
Czas zatem zobaczyć gdzie dwór się znajdował.



Dalej główną drogą. W lewo są „3 Jeże”?  
Zatem Ty w przeciwną stronę. Mówiąc szczerze,  
Niebawem przystanek osiągniesz końcowy.  
Do szukania skarbu jesteś już gotowy?



Zanim jednak o nim, skreśl w prawo za stawem,  
Ostatnią historię usłyszysz niebawem.  
Teraz tu siedzibę ma \_\_\_\_\_, koło,  
Wcześniej to Olszewskich i Grodeckich sióło.

Wyobraź więc sobie piękny dwór przed Tobą,  
Który naszej gminy cudną był ozdobą.  
Przetrwiał wielki pożar, działania wojenne,  
Zmogły go późniejsze czasy jakże zmienne.

Ostatnim dziedzicem był Zygmunt Grodecki,  
Który musiał opuścić majątek szlachecki.  
Ponoć serce mu pękło, wszak nie jest ze stali,  
Gdy po II wojnie światowej wygnali.<sup>4</sup>

Teraz spacerować możesz przez te włości,  
W głowie mając czasy dawnej ich świetności.  
Pomiędzy drzewami alejka kamienna,  
Do odkrycia skarbu to ostania zmienna.

Aby skarb odnaleźć, klękniij na kolano,



go bowiem schowano.

Cel już osiągnięty? Znalazłeś skrzyneczkę?  
Tutaj więc zakończysz questową wycieczkę.

Teraz sam zdecyduj co Ci pozostaje:  
Usiąść i odpocząć – lub ruszyć w rozstaje.  
Miło, że zechciałeś stupskie poznać drogi.  
Może znów zawitasz kiedyś w nasze progi?

<sup>4</sup> Zygmunt Grodecki zmarł w 1945 r.; mówi się, że z żalu, że opuszczał dwór rodzinny



Miejsce na skarb

### Twórcy questu:

Katarzyna Siudowska, Mariusz Olszewski,  
Dorota Kaczerska

### Ilustracje i mapa:

Edyta Bogucka

### Konsultacje:

Barbara Kazior – Trener Questingu  
Fundacja Miejsc i Ludzi Aktywnych  
[www.mila.org.pl](http://www.mila.org.pl)  
[www.questing.pl](http://www.questing.pl)



### Opiekun questu:

Lokalna Grupa Działania „Północne Mazowsze”  
[www.polnocnemazowsze.pl](http://www.polnocnemazowsze.pl)  
biuro@polnocnemazowsze.pl  
tel. 516 184 613

Projekt graficzny i skład:  
Mariusz Front



# Q U E S T

## Rowerem, nie stopą, po gminie Stupsk



### Gdzie to jest?

Gmina Stupsk położona jest na obszarze Północnego Mazowsza. Dojechać tu można trasą nr 615 z Mławy lub Ciechanowa albo pociągiem (stacje w Stupsku i Konopkach). Quest zaczyna się przy budynku OSP w Konopkach.

### Tematyka

Quest pozwala na odkrycie najciekawszych miejsc związanych z historią i kulturą gminy Stupsk.

### Jak szukać skarbu?

Od punktu startu należy wędrować zgodnie ze wskazówkami zawartymi w wierszowanej instrukcji. Po drodze są zagadki, których rozwiązanie pozwoli na odkrycie hasła. Trzeba się bacznie rozglądać, czytać tablice i inne napisy, dostrzegać kształty i detale. Hasło jest niezbędne, żeby na końcu questu dotrzeć do skarbu.

**Czas przejazdu:** ok. 2 h



„Europejski Fundusz Rolny na rzecz Rozwoju Obszarów Wiejskich:  
Europa inwestująca w obszary wiejskie”.

Materiał przygotowany przez Lokalną Grupę Działania „Północne Mazowsze”  
Instytucja Zarządzająca PROW 2014-2020 – Minister Rolnictwa i Rozwoju Wsi.

Materiał współfinansowany ze środków Unii Europejskiej  
w ramach działania „Wsparcie dla rozwoju lokalnego w ramach inicjatywy LEADER”  
Programu Rozwoju Obszarów Wiejskich na lata 2014-2020.

powiat mławski

Witaj, Gościu Drogi, w naszej pięknej gminie!  
Co u nas ciekawe, niech Cię nie ominie.  
Na wspólną przejażdżkę Ciebie zapraszamy  
I w aktywnej gminie serdecznie witamy!

Startujesz w Konopkach. Choć to nie stolica,  
Warto tutaj zajrzeć – zacna okolica.  
W tej wiosce rozpoczniesz dzisiejszą wycieczkę,  
Spakuj zatem prędko butlę z wodą w teczce.

Syrena strażacka sygnał startu daje.  
Rower już gotowy? Ruszyć pozostaje!  
Zanim jednak w drogę dalszą już się udasz,  
To Konopki poznać też okazję tu masz.

Straż pożarna we wsi, chociaż dość jest młoda,  
Kiedy trzeba działa. Tryska warto ko woda!  
Obok na boisku w piłkę by się grało,  
Na aktywnej gminie tak właśnie przystało.

Tablica podpowie o innym systemie,  
Bo tutaj też możesz pojeździć w [4].  
To gratka nie lada, zapytaj więc „w gminie”  
I wypożycz rower – sobie i rodzinie.

Niepozorny placik tuż obok murawy?  
Chyba, że sobota – wtedy pełen wrzawy.  
Tutaj kupić, sprzedać możesz prawie wszystko,  
To jarmark lokalny, tu jest targowisko.

To istotne miejsce w naszej okolicy,  
Stworzone przed laty niemal w tajemnicy.  
Nie liczono bowiem na władz gminy zgodę,  
Faktów dokonanych wybrano metodę.

Powstaniu go takie cele przyświecały:  
Chciano, by Konopki swe przychody miały.  
Spowodował duże handlu ożywienie  
Oraz „punkt” przed Stupskiem, co nie mniej jest w cenie.

Wyrusz jednak w trasę, atrakcje przed Tobą.  
Objedź plac, a potem pod żelazną drogą  
Też przejeżdż. Już dawno, rzecz to nie jest mała,  
Kolej Nadwiślańska tędy przebiegała.

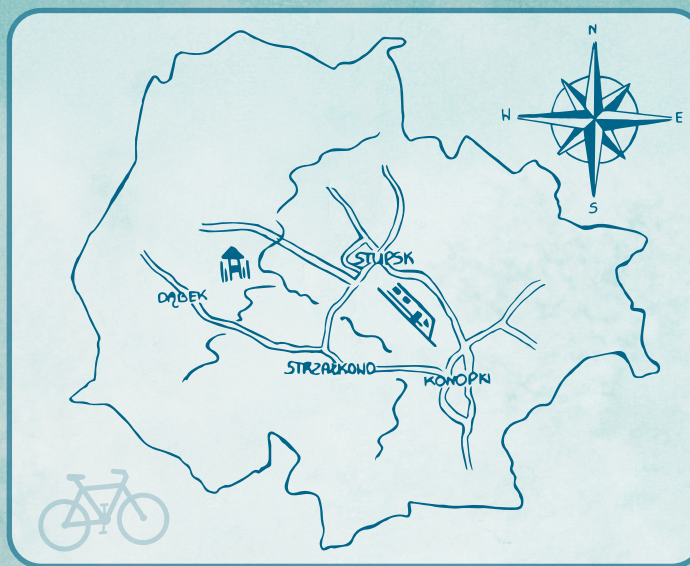
Trasa kolejowa z Mławy aż do Kowla,  
W dziewiętnastym wieku niezwykła budowla,  
Tu u nas w Konopkach drugą stację miała,  
Przez co się nam wioska pięknie rozwijała.

Naprzeciwko stacji, wejdź po [3] schodach,  
Pomnik ku czci tych, co w niebiańskich ogrodach  
Teraz przebywają; życie poświęcili,  
Przed [16] agresją ojczyzny bronili.

Dalej poprowadzi ścieżka rowerowa,  
Z prawej numer domu: [2] Kolejowa.

Opuść już Konopki, [10] witają  
I kilka atrakcji także zapewnniają.

Z prawej strony drogi, choć masz strój kolarski,  
Również możesz wstąpić – to stadion piłkarski.  
Na mecze się schodzi tutaj cała wioska,  
Patronem zaś jego: Eugeniusz [14].



Nie znasz tego Pana? Słuchaj zatem mowy:  
To dawny konopski był działacz sportowy.  
Dzięki niemu teraz piłkarzy tu mamy  
– On zwołał chłopaków, my ich oglądamy.

Gminny klub sportowy zna niejedną fankę.  
Choć grają w Morawach, zwie się [9].  
Piłkarskich emocji dostarczają wiele,  
Czy w środku tygodnia, w piątek, czy w niedzielę.

Obok mięśnie wzmocnij albo zagraj w kosza,  
Na swoją aktywność nigdy nie szczędź grosza!  
Możesz też na chwilę odpocząć w altanie,  
Lecz nie siedź za długo, bo Cię noc zastanie.

Przechodząc przez pasy widać [15] gminną  
I budowlę drugą, lecz zupełnie inną.  
Stary dwór nie wita dziś już żadnych gości...  
Czy znajdziesz choć resztki minionej świetności?

Wspominając czasy, które już odeszły,  
Ciesz się tymi, które po nich nam nadeszły.  
Dalej zatem ruszaj, droga Cię już wzywa,  
Ciekawostek wiele przed Tobą odkrywa.

Przez kolejną wioskę wieszcie Twoja droga,  
Za znakiem [13] jest w lewo odnoga;  
Mógłbyś skrócić teraz, drogowskaz wskazuje:  
4 kilometry i [5] znajdujesz.

Wiem, że trasa kusi, choć Twój czas jest cenny.  
Jeśli skróć się w lewo, na cmentarz wojenny  
Dotrzesz do Pieriopa, z piętnastego roku.<sup>1</sup>  
Lecz zostaw go jednak, skryty w lasach mroku.

Dalej prosto pojedź, między łąki, pola,  
Które są przywykłe do pracy traktora.

<sup>1</sup> 1915 r.

Miejscowy PGR<sup>2</sup> we wsi się znajdował,  
Okolicznych ludzi do pracy przyjmował.

Odpocznij na chwilę w kolejnej altanie,  
Czas masz tutaj, aby zjeść drugie śniadanie.  
Obok znów boisko, teren równy, płaski,  
Któremu patronem: [11] Makomaski.

Imię tego biegacza znajdziesz na tablicy,  
Wiszącej na boisku od strony ulicy.  
Boisko jest na dawnym rodzinnym majątku,  
Stąd też jego nazwisko jest tu, w tym zakątku.

Ty ruszaj znów dalej i na Stupsk się kieruj,  
Skreć więc w prawą stronę. Zagadki literuj:  
Przed samym cmentarzem skreć na Dąbek [6].  
I tą drogą w lewo miej podążać chęć.

Jedź chwilę tą trasą, z każdej strony drzewo.  
Trafiłeś na mostek? To za mostkiem w lewo!  
Polna droga w trawie wiesz pod wzniesienie,  
Średniowieczne tutaj odkryto „kamienie”.

W jedenastym wieku gród tu funkcjonował,  
Z Mogilna falsyfikat<sup>3</sup> tak też Stupsk datował.  
Nad rzeką Dunajczyk pozostało wzgórze  
...I miejsce na sanki, gdy płasko w naturze.



Skoro objechałeś calutkie grodzisko,  
Czas zobaczyć teraz stupskie cmentarzysko.  
Wróć tą samą drogą: trawa – mostek – drzewa...  
Może Ci po drodze jakiś ptak zaśpiewa?

W Stupsku obok siebie trzy „miasta umarłych”,  
Choć niektóre ślady po nich się zatarły.  
Po lewej wojenny, niemieckich żołnierzy,  
Obok niego stary, wiejski cmentarz leży.

Po prawej ma wejście cmentarz nadal czynny,  
Na którym wspomniany jest generał słynny.  
Wejźdź – i w lewo, w prawo, do końca, znów w prawo,  
Tam poznasz lokalną historię ciekawą.

Po przeciwnej stronie, na środku alejki  
Wojów generała grób wcale nie wielki.  
To tam spoczywają z roku [8]  
Polegli żołnierze Armii [18].

Stupska ziemia kryje nadal wiele grobów.  
Podczas wykopalisk niemało wyrobów  
Tu odnaleziono z czasów „przed Chrystusem”.  
Dla znawców historii jest to dużym plusem.

Opuuszczając cmentarz, jedź prosto tą drogą,  
Kolejowe znaki teraz Ci pomogą.  
Przejeżdż więc pod stacją tu wybudowaną,  
Stupskiem [12] na kolei zwaną.

Pamiętaj, gdzie tory, przyda Ci się potem  
Taka informacja. A teraz przelotem  
Zerknij w prawo, w lewo, na gminne budynki.  
I taka zagadka: wszystkie mają tynki?

<sup>2</sup> PGR – Państwowe Gospodarstwo Rolne

<sup>3</sup> Falsyfikat mogileński – dokument królewski, wystawiony rzekomo w 1065 r., w którym pierwszy raz pojawia się nazwa Stupsk